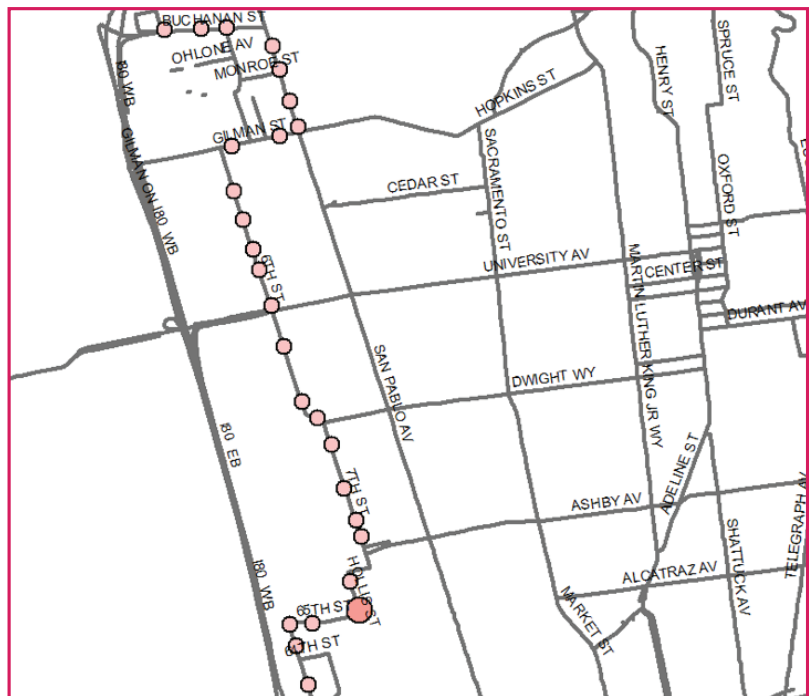
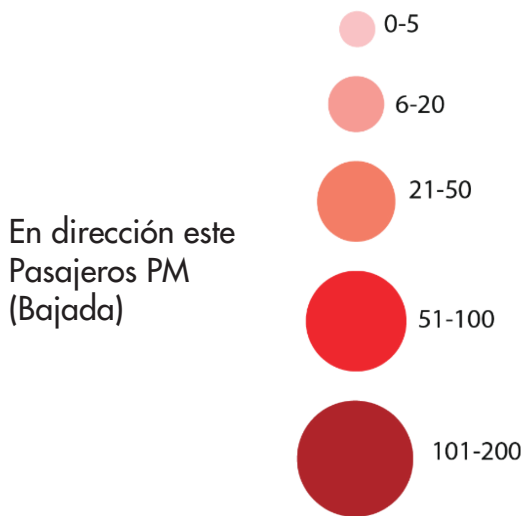
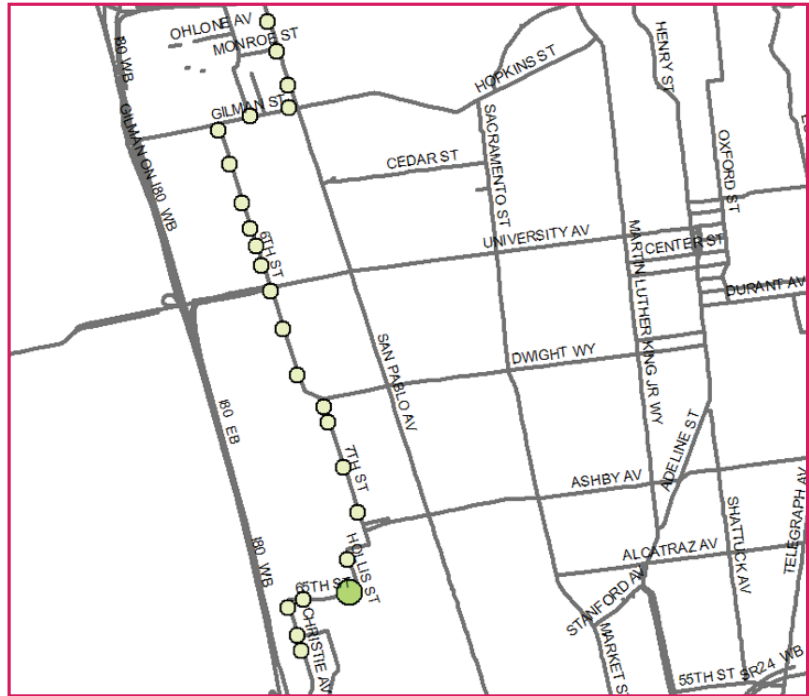



LÍNEA Z

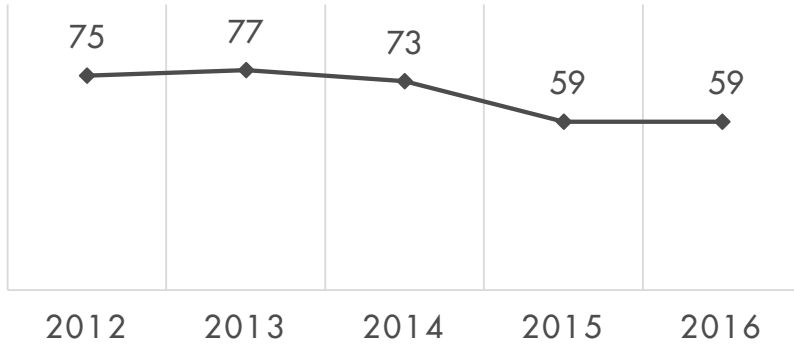
Transbay Terminal, SF hacia San Pablo Ave. y Marin Ave., Albany pasando por Christie St. / Hollis St. / Sixth St.
(Continúa hacia Buchanan St. y Pierce St. por la mañana)



Índice de pasajeros por parada para los embarques de AM (mañana) y PM (tarde)



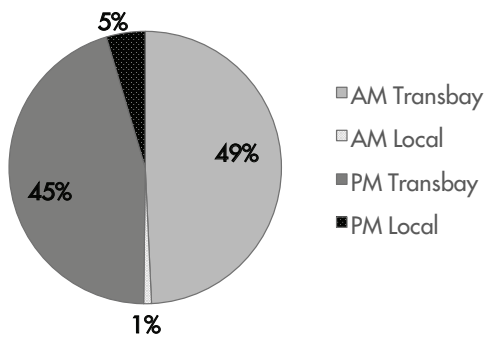
Promedio de viajeros por día



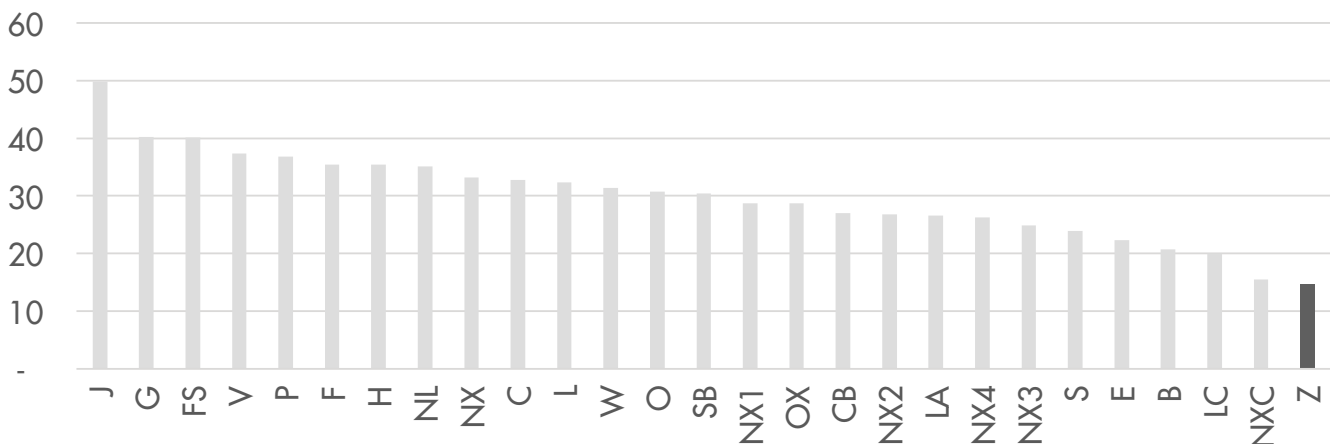
Estadísticas de la línea

Promedio de pasajeros por viaje	15 pasajeros
Espacio promedio entre paradas	817 pies
Población dentro de 1/4 de milla de la ruta	13,053
Segmento de ruta Transbay	8 miles
Segmento de ruta local	4 millas
Frecuencia pico	60 minutos

Comparación del índice de viajeros



Promedio de pasajeros por viaje y por línea



¿PREGUNTAS O COMENTARIOS? ENVIAR A PLANNING@ACTRANSIT.ORG

(510) 891-5470 / Free language assistance / Asistencia gratis en su idioma / 免費語言協助 / Librèng tulong para sa wika / Hỗ trợ giúp thông dịch miễn phí / 무료언어지원 / मुफ्त भाषा सहायता / کمک های زبان رایگان / 無料の言語支援 / مساعدة لغوية مجانية / Assistència linguagem livre / បកប្រែភាសាឥតគិតថ្លៃ / Бесплатная помощь переводчиков / បំនិពន្ធគ្រប់ភាសាឥតគិតថ្លៃ / मुफ्त भाषा सहाय / Assistance linguistique gratuite