

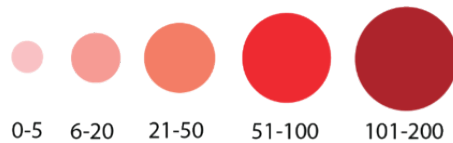
LÍNEA NX2

Transbay Terminal, SF hacia High St. y MacArthur Blvd.
pasando por I-580 / Fruitvale Ave. / MacArthur Blvd.

Sólo desde San Francisco; viaje a San Francisco usando la línea NX

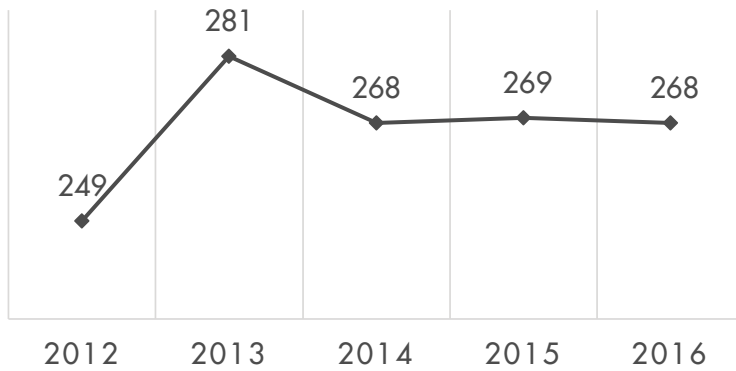


Índice de pasajeros por parada para los embarques de PM (tarde)



Pasajeros PM en dirección este (Bajada)

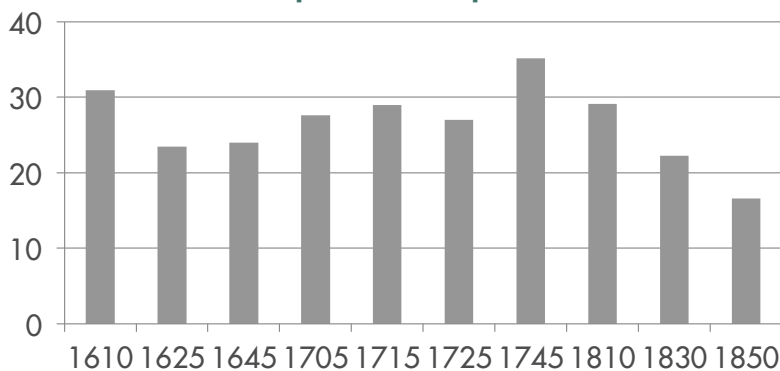
Promedio de viajeros por día



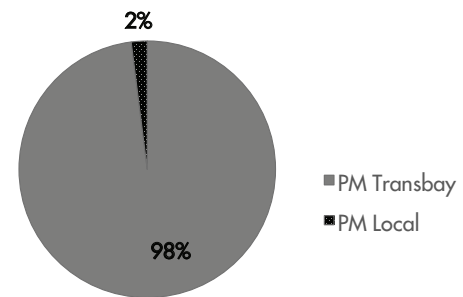
Estadísticas de la línea

Promedio de pasajeros por viaje	27 pasajeros
Espacio promedio entre paradas	840 pies
Población dentro de 1/4 de milla de la ruta	12,302
Segmento de ruta Transbay	12 millas
Segmento de ruta local	2 millas
Frecuencia pico	10–20 minutos

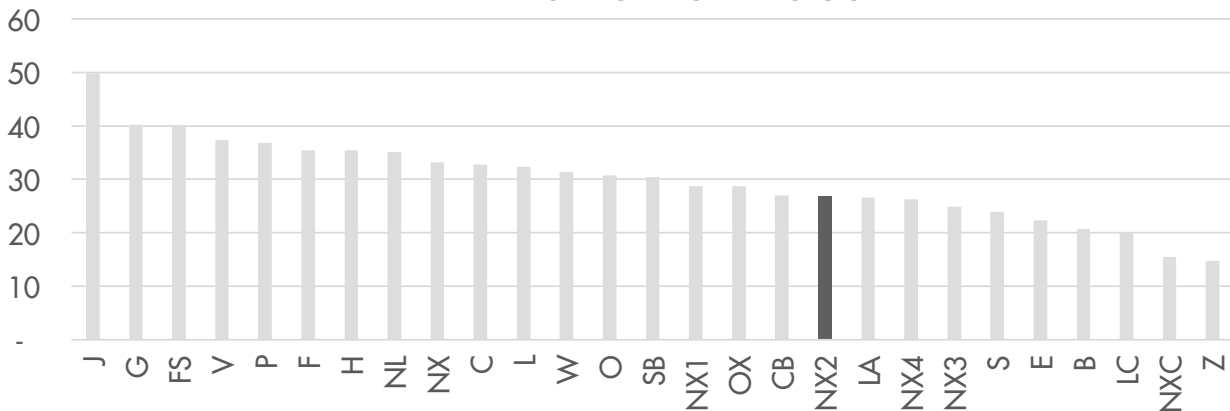
Viajes en horas punta PM



Comparación del índice de viajeros



Promedio de pasajeros por viaje y por línea



¿PREGUNTAS O COMENTARIOS? ENVIAR A PLANNING@ACTRANSIT.ORG

(510) 891-5470 / Free language assistance / Asistencia gratis en su idioma / 免費語言協助 / Libreng tulong para sa wika / Hỗ trợ giúp thông dịch miễn phí / 무료언어지원 / मुफ्त भाषा सहायता / کمک های زبان رایگان / 無料の言語支援 / مساعدة لغوية مجانية / Assistència linguagem livre / ភក្តីប្រកាសាវុឌ្ឍនភាពសេរី / Бесплатная помощь переводчиков / បំនិរនាងព្យាបាលភាសា / மதத சாபா சहायத / Assistance linguistique gratuite