

LÍNEA C

Highland Ave. y Highland Way, Piedmont hacia Transbay Terminal, SF
pasando por Moraga Ave. / Piedmont Ave. / 40th St.



RESUMEN DE LA LÍNEA		
	Existente	Propuesto
Duración del servicio	5:42 am – 8:22 am	5:42 am – 8:46 am
Número de paradas	54	27
Espacio entre paradas	741 pies	1020 pies
Longitud de la ruta	12.52 millas	11.72 millas

Incremento del periodo matinal


Primer viaje
5:42 am



Último viaje
8:22 am



Último viaje propuesto
8:46 am



Eliminación de la parada en dirección este

Sitio eliminado		Razonamiento				Parada previa y siguiente Ubicación	
Calle	Calle de cruce	Visibilidad de peatones	Espacio entre paradas	Índice de pasajeros	Accesibilidad	Ubicación de la parada más cercana	Distancia a la parada más cercana
40 th St	Hollis St		●	●		LÍNEA F: misma parada	--
40 th St	Harlan St		●	●		LÍNEA F: misma parada	--
40 th St	Emery St		●	●		LÍNEA F: misma parada	--
40 th St	Adeline St		●			LÍNEA F: 40 th St: San Pablo Ave	185 pies
40 th St	Market St		●			LÍNEA F: Market : 40 th St	180 pies
40 th St	West St		●	●		LÍNEA F: Market : 40 th St	908 pies
40 th St	MLK Jr Way		●	●		MacArthur BART	491 pies
Piedmont Ave	Glenwood Ave		●	●		Piedmont Ave : Linda Ave	Piedmont Ave : Brandon St
Piedmont Ave	Echo Ave		●	●		Piedmont Ave : Linda Ave	Piedmont Ave : Brandon St
Moraga Ave	Bonita Ave		●	●		Moraga Ave: Monticello	Highland Ave : Moraga Ave
Highland Ave	Park Way		●	●	●	Highland Ave : Moraga Av	Highland Ave : Blair Ave
Highland Ave	Vista Ave		●	●		Highland Ave : Oakland Av	Highland Way : Highland Av

Eliminación de la parada en dirección este

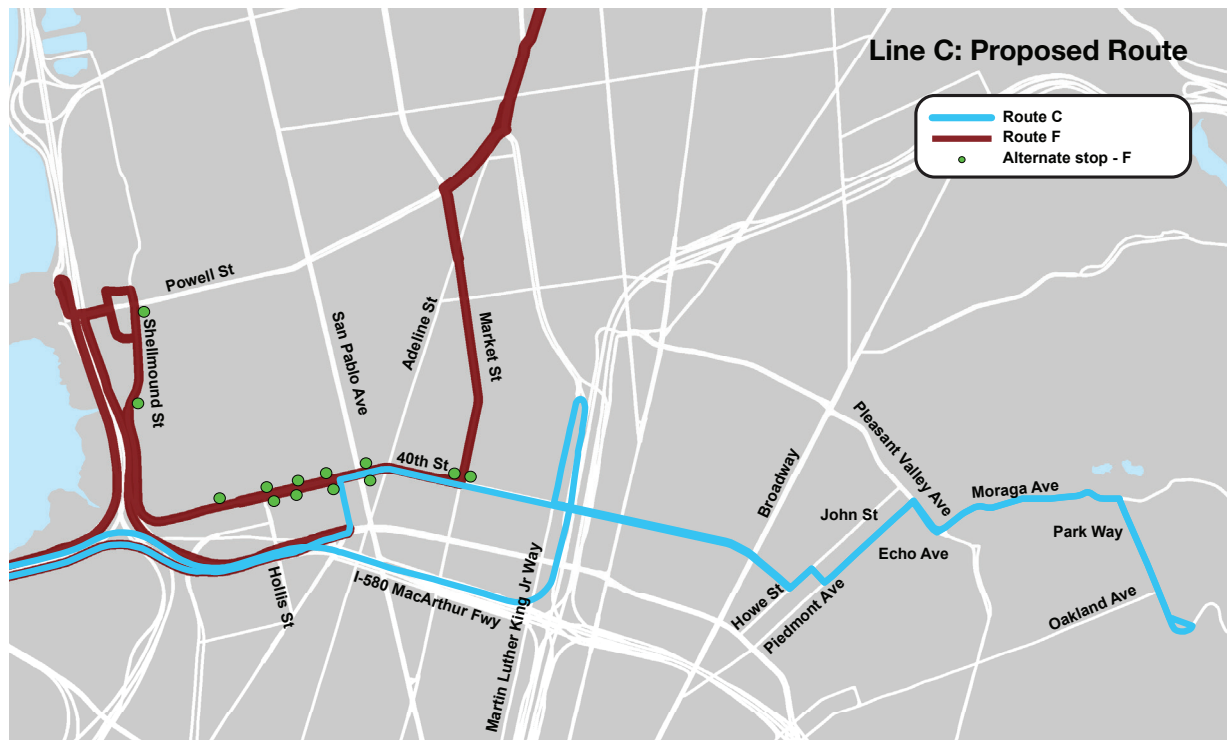
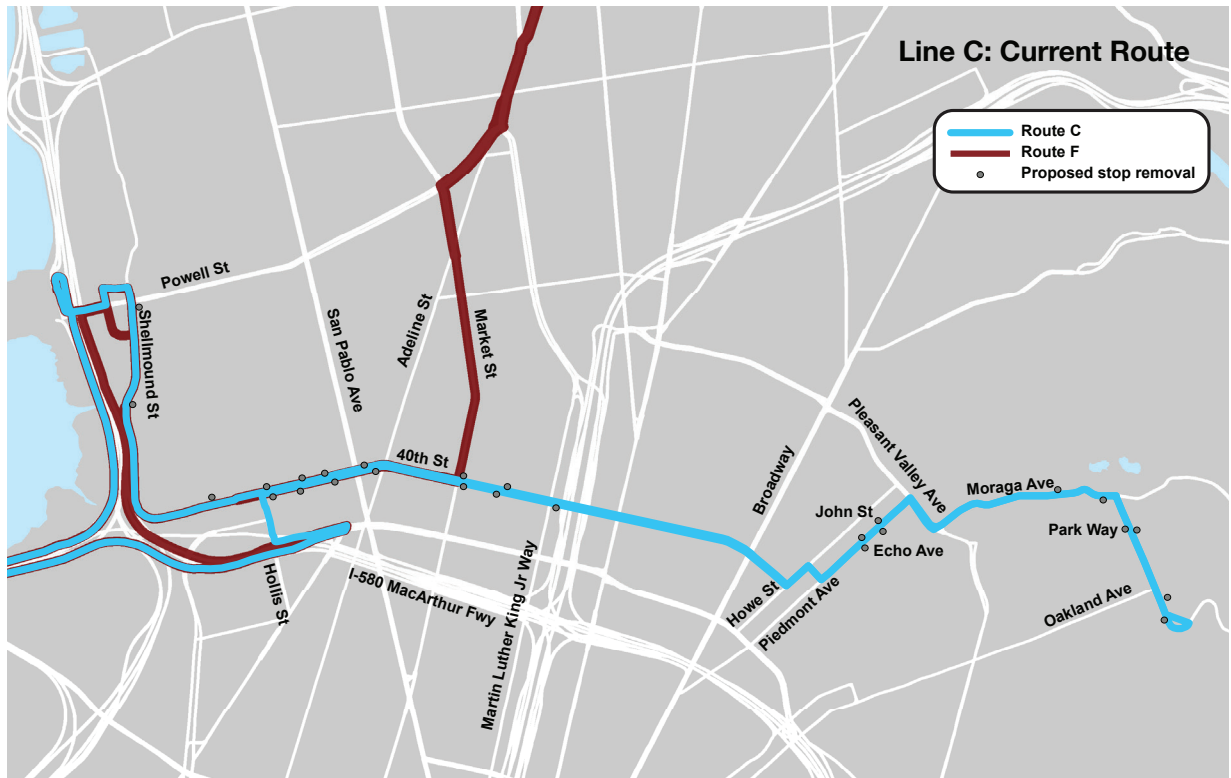
Sitio eliminado		Razonamiento				Parada previa y siguiente Ubicación			
Calle	Calle de cruce	Visibilidad de peatones	Espacio entre paradas	Índice de pasajeros	Accesibilidad	Ubicación de la parada previa	Ubicación de la parada siguiente	Distancia a la parada previa	Distancia a la parada siguiente
Piedmont Ave	Glenwood Ave		●	●		Piedmont Ave : Linda Ave	Piedmont Ave : Brandon St	485 pies	858 pies
Piedmont Ave	Echo Ave		●	●		Piedmont Ave : Linda Ave	Piedmont Ave : Brandon St	875 pies	467 pies
Moraga Ave	Bonita Ave		●	●		Moraga Ave: Monticello	Highland Ave : Moraga Ave	875 pies	381 pies
Highland Ave	Park Way		●	●	●	Highland Ave : Moraga Av	Highland Ave : Blair Ave	560 pies	468 pies
Highland Ave	Vista Ave		●	●		Highland Ave : Oakland Av	Highland Way : Highland Av	567 pies	930 pies

Eliminación de la parada en dirección oeste

Sitio eliminado		Razonamiento				Parada previa y siguiente Ubicación	
Calle	Calle de cruce	Visibilidad de peatones	Espacio entre paradas	Índice de pasajeros	Accesibilidad	Ubicación de la parada más cercana	Distancia a la parada más cercana
Highland Ave	Craig Ave		●	●	●	Highland Way : Highland Ave	Highland Ave : Pala Ave
Highland Ave	Park Way		●	●	●	Highland Ave : Pala Ave	Highland Ave : Moraga Ave
Moraga Ave	Monticello Ave	●	●	●	●	Moraga Ave : Estrella Ave	Moraga Ave : Ramona Ave
Piedmont Ave	John St		●		●	Piedmont Ave : Pleasant Valley Ave	Piedmont Ave : Ridgeway Ave
Piedmont Ave	Glenwood Ave	●	●	●	●	Piedmont Ave : Pleasant Valley Ave	Piedmont Ave : Ridgeway Ave
40 th St	MLK Jr Way	●	●			MacArthur BART	527 pies
40 th St	West St	●	●			LÍNEA F: Market St : 40 th St	853 pies
40 th St	Market St	●				LÍNEA F: Market St : 40 th St	100 pies
40 th St	San Pablo Ave	●				LÍNEA F: misma parada	--
40 th St	Emery St	●	●			LÍNEA F: misma parada	--
40 th St	Harlan St	●	●			LÍNEA F: misma parada	--
40 th St	Hollis St	●	●			LÍNEA F: misma parada	--
40 th St	Horton St	●				LÍNEA F: misma parada	--
Shellmound	Bay St	●				LÍNEA F: misma parada	--
Shellmound	Powell St	●				LÍNEA F: misma parada	--

Eliminación de la parada en dirección oeste

Sitio eliminado		Razonamiento				Parada previa y siguiente Ubicación			
Calle	Calle de cruce	Visibilidad de peatones	Espacio entre paradas	Índice de pasajeros	Accesibilidad	Ubicación de la parada previa	Ubicación de la parada siguiente	Distancia a la parada previa	Distancia a la parada siguiente
Highland Ave	Craig Ave		●	●	●	Highland Way : Highland Ave	Highland Ave : Pala Ave	365 pies	812 pies
Highland Ave	Park Way		●	●	●	Highland Ave : Pala Ave	Highland Ave : Moraga Ave	319 pies	634 pies
Moraga Ave	Monticello Ave	●	●	●	●	Moraga Ave : Estrella Ave	Moraga Ave : Ramona Ave	555 pies	1285 pies
Piedmont Ave	John St		●		●	Piedmont Ave : Pleasant Valley Ave	Piedmont Ave : Ridgeway Ave	515 pies	798 pies
Piedmont Ave	Glenwood Ave	●	●	●	●	Piedmont Ave : Pleasant Valley Ave	Piedmont Ave : Ridgeway Ave	921 pies	383 pies



Estación terminal en MacArthur BART

Los mapas muestran la ruta acortada en la Bahía del Este que empieza y acaba en la estación MacArthur BART en 40th Street. Las paradas en 40th St al oeste de Martin Luther King Way recibirán servicio solamente de la línea F. Este cambio va a incrementar la capacidad en la línea y permitir que los viajes de mañana y tarde sirvan a las mismas paradas.

¿PREGUNTAS O COMENTARIOS? ENVIAR A PLANNING@ACTRANSIT.ORG

(510) 891-5470 / Free language assistance / Asistencia gratis en su idioma / 免費語言協助 / Libreng tulong para sa wika / Hỗ trợ giúp thông dịch miễn phí / 무료언어지원 / मुफ्त भाषा सहायता / کمک های زبان رایگان / 無料の言語支援 / مساعدة لغوية مجانية / Assistència linguagem livre / បកប្រែភាសាឥតគិតថ្លៃ / Бесплатная помощь переводчиков / បំនិពន្ធគ្រប់ភាសាឥតគិតថ្លៃ / मदत भाषा सहाय / Assistance linguistique gratuite