



Herramienta de mapeo de la comunidad de interés

¿QUÉ es una comunidad de interés?



Aquellos con intereses sociales o económicos comunes que deben incluirse dentro de un solo distrito para una representación efectiva y justa.

¿POR QUÉ son importantes?



Las comunidades de interés se deben considerar al decidir cómo trazar nuevos límites del distrito.

¿QUIÉN necesita participar?



Las comunidades son mejor descritas por quienes las conocen de primera mano. Queremos saber sobre su comunidad; ¡usted es el que mejor sabe!

¿CUÁNDO debo responder?



Entregue antes del 20 de septiembre para su consideración en la elaboración de mapas.

¿CÓMO envío información por comunidad?

Encuentre un mapa que mejor le permita mostrar su comunidad y luego dibuje sus límites.

¿DÓNDE envío información por comunidad?

Correo electrónico



myvoice@actransit.org

Entrega o correo



AC Transit Board of Directors
1600 Franklin Street
Oakland, California, 94612

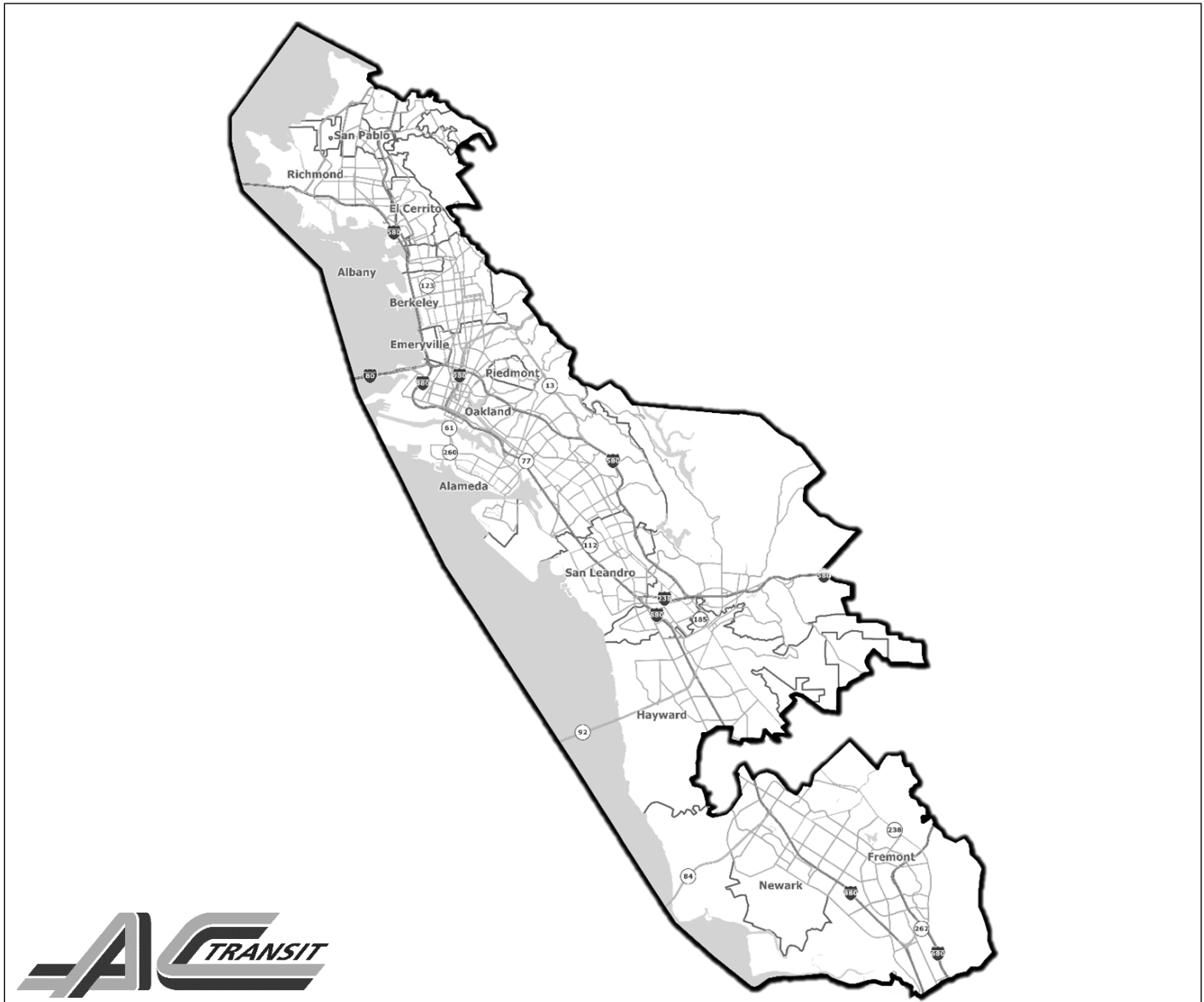


Para obtener más información, visite nuestro sitio web en www.actransit.org/redistricting o llame al (510) 891-7192. Presione 1 para inglés. Presione 2 para español. O presione 3 para chino.

Mapa de todo el distrito de AC Transit

1) Nombre de su comunidad:

2) Dibuje su comunidad en el mapa:



3) Describa su comunidad (límites específicos. ¿Qué la convierte en una comunidad? ¿Por qué debería mantenerse unida?):

4) Cuéntenos sobre usted (opcional):

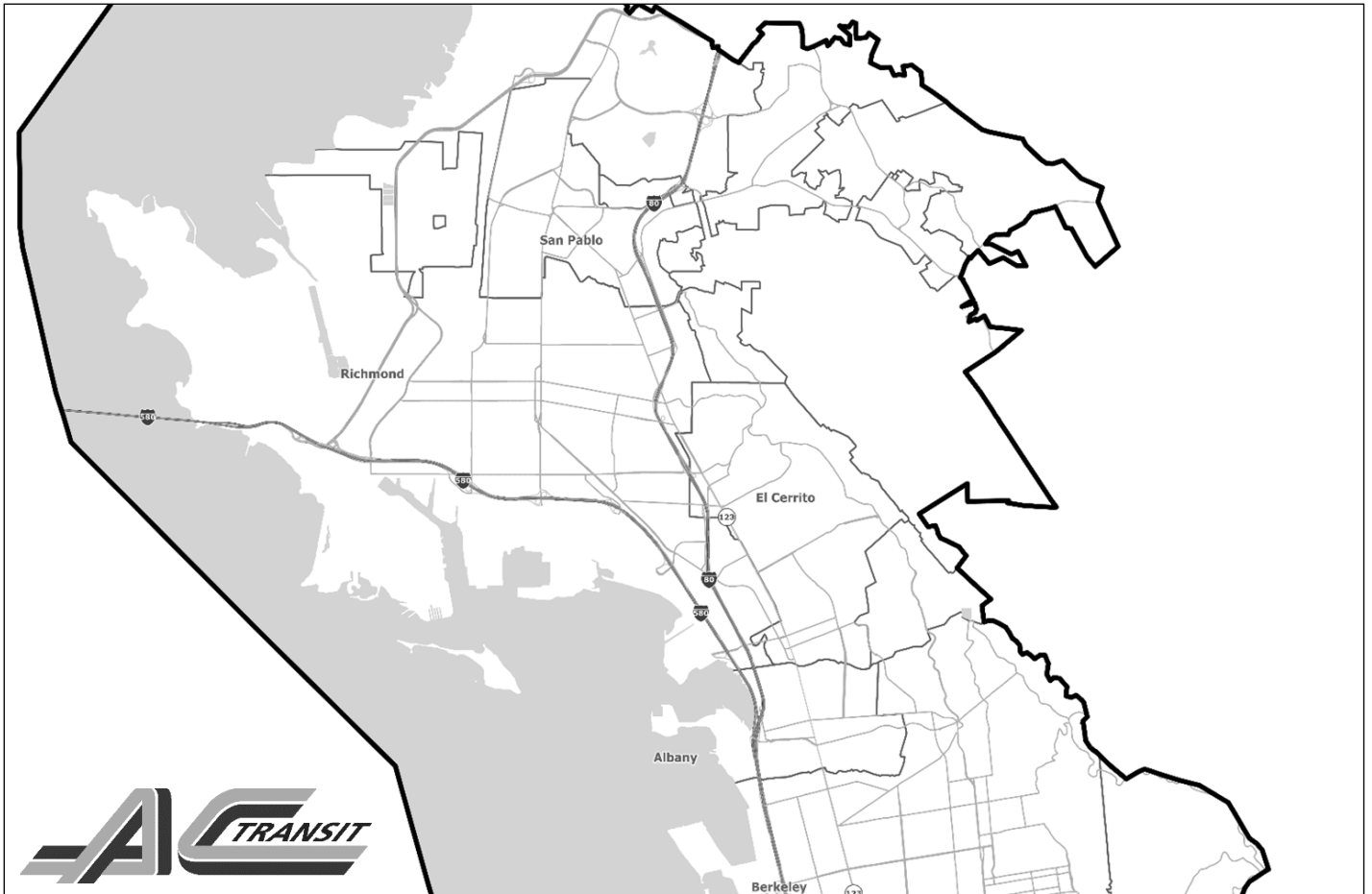
Nombre: _____ Correo electrónico: _____

Envíe un correo electrónico a myvoice@actransit.org o deje o envíe por correo a AC Transit Board of Directors; 1600 Franklin Street; Oakland, California, 94612 antes del 20 de septiembre para su consideración en la elaboración de mapas.

Mapa del área de Berkeley y del condado de Contra Costa de AC Transit

1) Nombre de su comunidad:

2) Dibuje su comunidad en el mapa:



3) Describa su comunidad (límites específicos. ¿Qué la convierte en una comunidad? ¿Por qué debería mantenerse unida?):

4) Cuéntenos sobre usted (opcional):

Nombre: _____ Correo electrónico: _____

Envíe un correo electrónico a myvoice@actransit.org o deje o envíe por correo a AC Transit Board of Directors; 1600 Franklin Street; Oakland, California, 94612 antes del 20 de septiembre para su consideración en la elaboración de mapas.

Mapa del área de Berkeley y de Oakland de AC Transit

1) Nombre de su comunidad:

2) Dibuje su comunidad en el mapa:



3) Describa su comunidad (límites específicos. ¿Qué la convierte en una comunidad? ¿Por qué debería mantenerse unida?):

4) Cuéntenos sobre usted (opcional):

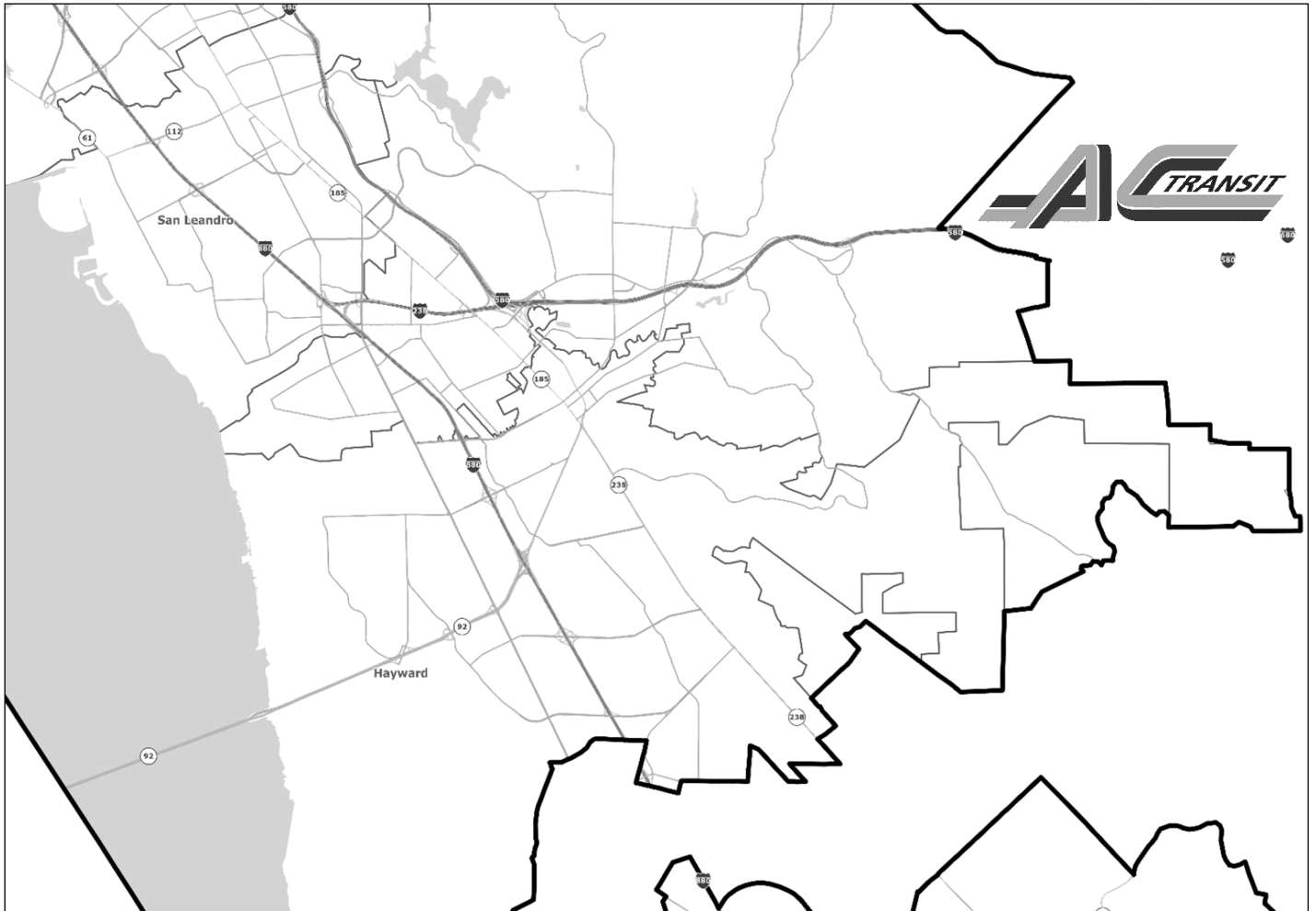
Nombre: _____ Correo electrónico: _____

Envíe un correo electrónico a myvoice@actransit.org o deje o envíe por correo a AC Transit Board of Directors; 1600 Franklin Street; Oakland, California, 94612 antes del 20 de septiembre para su consideración en la elaboración de mapas.

Mapa del área de Hayward y de San Leandro de AC Transit

1) Nombre de su comunidad:

2) Dibuje su comunidad en el mapa:



3) **Describa su comunidad** (*límites específicos. ¿Qué la convierte en una comunidad? ¿Por qué debería mantenerse unida?*):

4) **Cuéntenos sobre usted** (*opcional*):

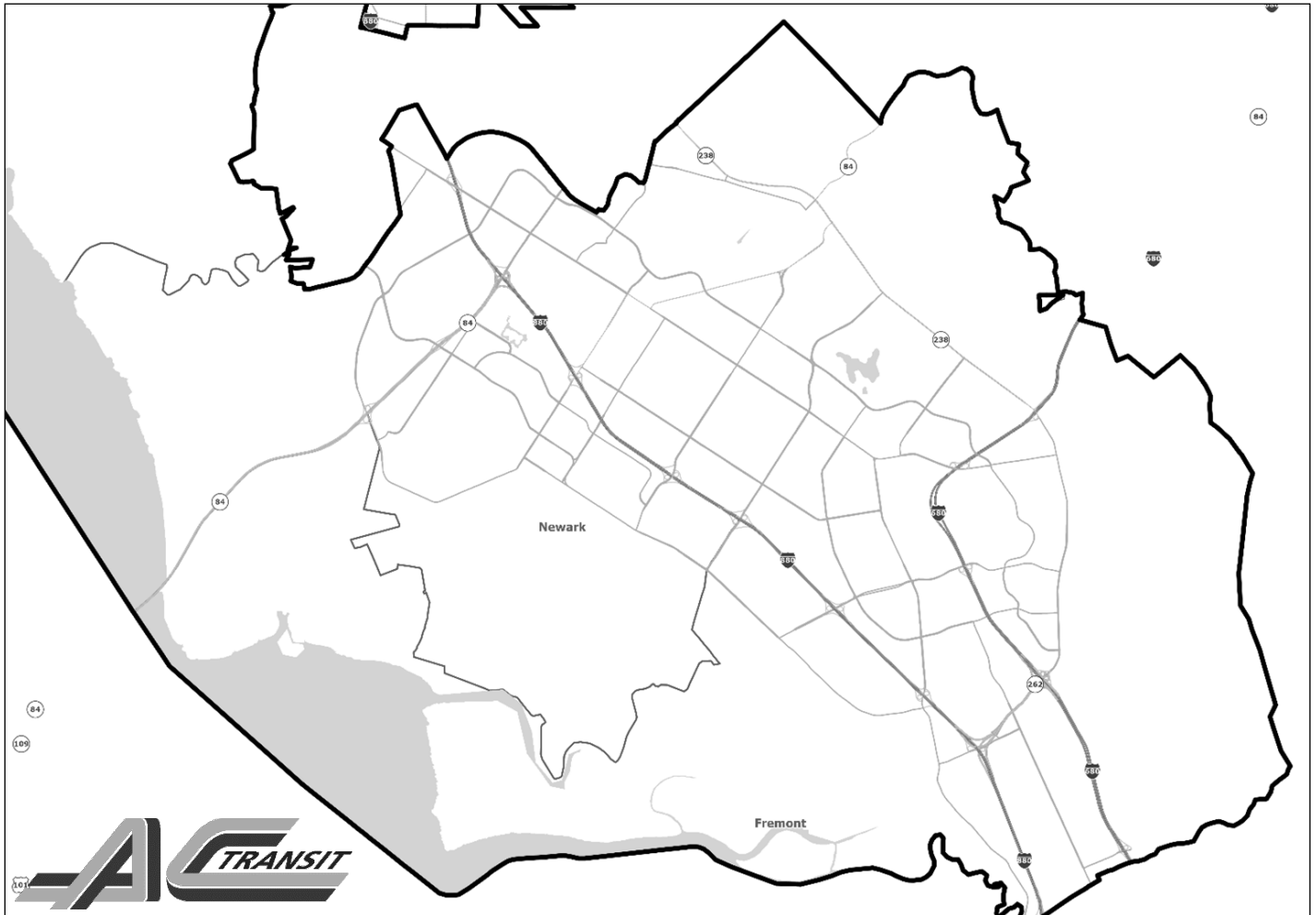
Nombre: _____ Correo electrónico: _____

Envíe un correo electrónico a myvoice@actransit.org o deje o envíe por correo a AC Transit Board of Directors; 1600 Franklin Street; Oakland, California, 94612 antes del 20 de septiembre para su consideración en la elaboración de mapas.

Mapa del área de Fremont y de Newark de AC Transit

1) Nombre de su comunidad:

2) Dibuje su comunidad en el mapa:



3) Describa su comunidad (límites específicos. ¿Qué la convierte en una comunidad? ¿Por qué debería mantenerse unida?):

4) Cuéntenos sobre usted (opcional):

Nombre: _____ Correo electrónico: _____

Envíe un correo electrónico a myvoice@actransit.org o deje o envíe por correo a AC Transit Board of Directors; 1600 Franklin Street; Oakland, California, 94612 antes del 20 de septiembre para su consideración en la elaboración de mapas.